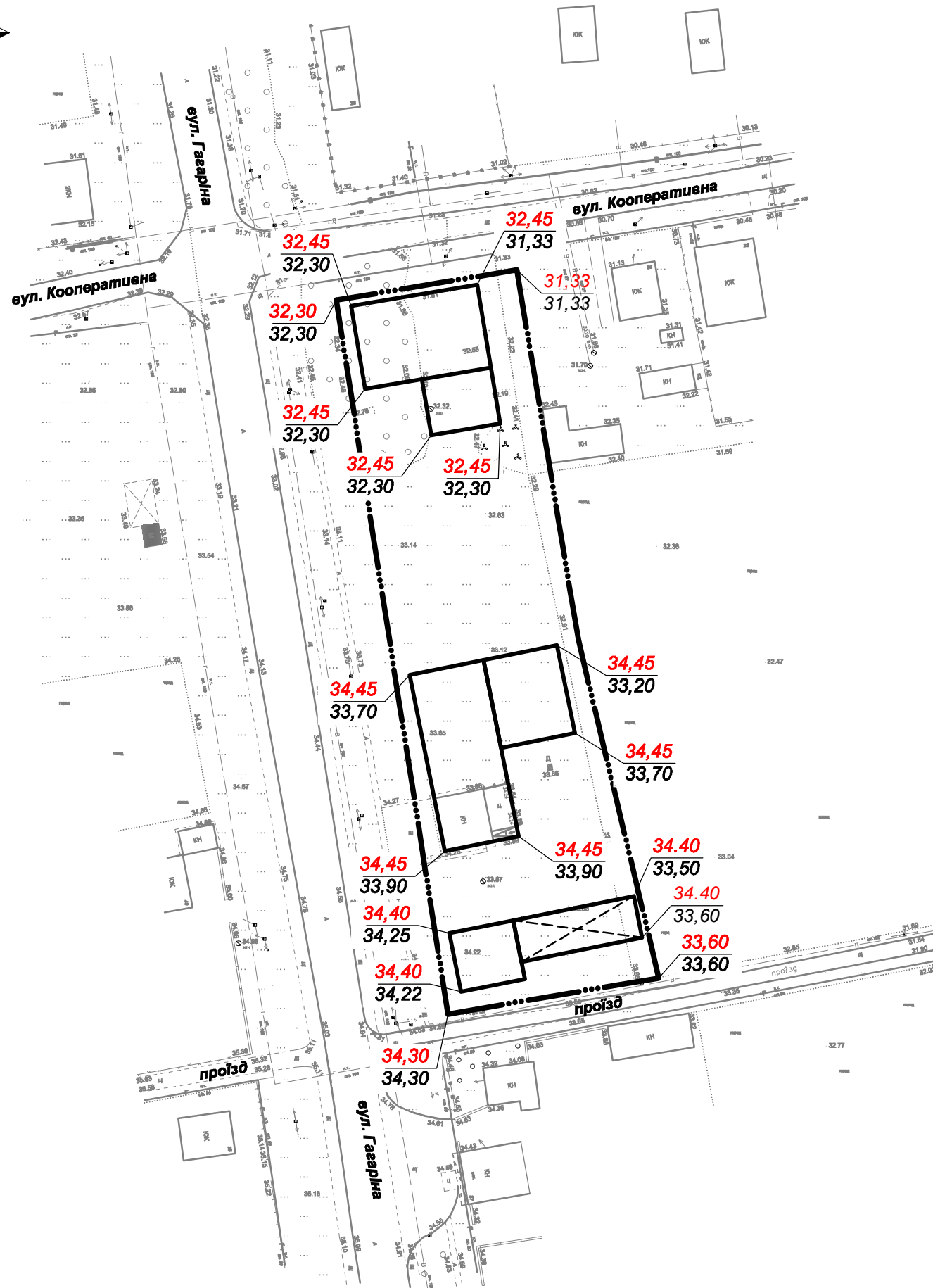
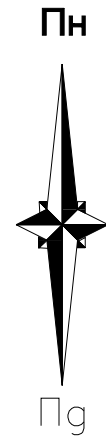






Схема інженерної підготовки території та вертикального планування 1:1000



Умовні позначення :

-  межі проектованої земельної ділянки
-  будівлі і споруди на суміжних ділянках
-  проектовані будівлі
-   $\frac{100,00}{100,00}$  проектна позначка висоти  
натурна позначка висоти

Зам. інв. №
Підпис і дата
Інв. № ор.

<b>011-19-ДПТ</b>							
<b>Зм.</b>	<b>Кільк.</b>	<b>Арк.</b>	<b>№ док</b>	<b>Підпис</b>	<b>Дата</b>		
<b>Розроб.</b>	Путощечкіна						
<b>Інвестор: гр. Вчорашня Н. М.</b>					<b>Стадія</b>	<b>Аркуш</b>	<b>Аркушів</b>
					ГП	8	10
<b>ГАП</b>	Чмихова						
<b>Директор</b>	Тельвак						
Схема інженерної підготовки території та вертикального планування 1:1000					ПП "АРХ-ІОН"		